

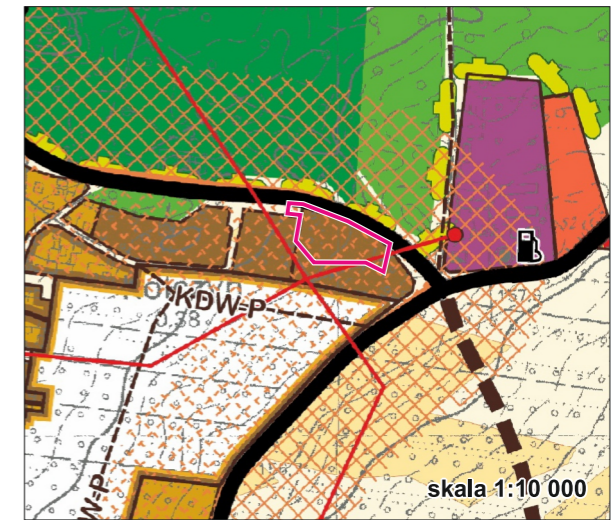
ZMIANA MIEJSCOWEGO PLANU ZAGOSPODAROWANIA PRZESTRZENNEGO GMINY JÓZEFÓW NAD WISŁĄ

OBRĘB KOLCZYN











ZAŁĄCZNIK NR 1
DO UCHWAŁY NR
RADY MIEJSKIEJ
JÓZEFOWIE NAD WISŁĄ
Z DNIA

Plan miejscowy wykonano na kopii mapy zasadniczej w postaci wektorowej w skali 1:1000, pochodzącej z państwowego zasobu geodezyjnego i kartograficznego Starostwa Powiatowego w Opolu Lubelskim
Data wykonania kopii : 2024-11-05
Licencja nr: GKK.6601.1.1965.2024_0612_P
Układ współrzędnych: PUWG 2000 strefa 7 (EPSG: 2178)

WYRYS ZE STUDYUM UWARUNKOWAŃ
I KIERUNKÓW ZAGOSPODAROWANIA
PRZESTRZENNEGO GMINY JÓZEFÓW NAD WISŁĄ
UCHWAŁA NR XXV/182/2021 Z DNIA
30 KWIEŃNIA 2021 R



OZNACZENIA

-  GRANICA OBSZARU OBJĘTEGO ZMIANĄ PLANU
-  LINIA ROZGRANICZAJĄCA TERENY O RÓŻNYM PRZEZNACZENIU LUB RÓŻNYCH ZASADACH ZAGOSPODAROWANIA
-  NIEPRZEKRACZALNA LINIA ZABUDOWY
-  ZWYMIAROWANE ODLEGŁOŚCI MIERZONE W METRACH
-  **MN** TEREN ZABUDOWY MIESZKANIOWEJ JEDNORODZINNEJ
-  **RNR** TEREN GRUNTÓW ORNYCH ORAZ UPRAW
-  PAS TECHNOLOGICZNY ISTNIEJĄCEJ NAPOWIETRZNEJ LINII ELEKTROENERGETYCZNEJ SN
-  **oWPK** OTULINA WRZELOWIECKIEGO PARKU KRAJOBRAZOWEGO
-  **GZWP 406** OBSZAR GZWP NR 406 NIECKA LUBELSKA (LUBLIN)
- ### OZNACZENIA INFORMACYJNE
-  **KDZ** TEREN DROGI ZBIORCZEJ WOJEWÓDZKIEJ NR 825 poza granicą zmiany planu

